

**INFORME D'ELIMINACIÓ DE LES
ESTRUCTURES ARQUEOLÒGIQUES
A LA CTRA. NOVA ENTRE EL C/ DE
LA DOMA I LA PLAÇA MN. JAUME
OLIVERAS DE LA GARRIGA
(Vallès Or.)**

16 setembre - 15 octubre de 2010

PROMOCIÓ

SERVIA CANTÓ SA

REALITZACIÓ

Arrago sl. Arqueologia i Patrimoni

DIRECCIÓ TÈCNICA

José Manuel Vicente García
(ARRAGO sl)

COORDINACIÓ

Jordi Roig Buxó
(ARRAGO sl)

Sabadell, 8 d'octubre de 2010



c/ Sant Cugat, 76 baixos . 08201 Sabadell
Tel./Fax. 937267108 · info@arragosl.com



ARRAGO sl. Arqueologia i Patrimoni
C/ Sant Cugat, 76 baixos
08201 SABADELL
NIF/CIF B62567292
Mòbil – 656579332
t/ 937267108
info@arragosl.com

INFORME D'ELIMINACIÓ DE LES ESTRUCTURES ARQUEOLÒGIQUES A LA CTRA. NOVA ENTRE EL C/ DE LA DOMA I LA PLAÇA MN. JAUME OLIVERAS DE LA GARRIGA (Vallès Or.), 16 setembre – 15 octubre de 2010

ÍNDEX

1. DADES I METODOLOGIA DE LA INTERVENCIÓ ARQUEOLÒGICA Pàg. 2

2. RESULTATS DE LA INTERVENCIÓ ARQUEOLÒGICA: Descripció
de les estructures. Pàg. 3

ANNEX 1 – PLANIMETRIA

ANNEX 2 – FOTOGRAFIES



1. DADES I METODOLOGIA DE LA INTERVENCIÓ ARQUEOLÒGICA

La intervenció arqueològica s'ha dut a terme amb motiu de les obres de rehabilitació l'espai de la Ctra. Nova, entre la plaça Mossèn Jaume Oliveras i el carrer de La Doma a La Garriga (Vallès Or.), per part de SERVIÀ CANTÓ S.A. Aquest espai es troba dins la zona de protecció arqueològica del nucli històric de la Garriga (Vallès Oriental).

La intervenció arqueològica s'ha dut a terme per part de l'empresa **Arqueologia i Patrimoni ARRAGO SL** des del dia **16 de setembre i continua a l'actualitat fins el dia 15 d'octubre de 2010**, sota la direcció tècnica de l'arqueòleg José Manuel Vicente García i la coordinació científica de l'arqueòleg Jordi Roig d'Arrago sl. La promoció de la intervenció arqueològica ha estat de **SERVIÀ CANTÓ S.A.**, i s'ha desenvolupat segons la normativa de l'Ajuntament de la Garriga i de la Direcció General de Patrimoni Cultural de la Generalitat de Catalunya.

La intervenció arqueològica tenia com a objectiu el control arqueològic de les obres d'afectació del subsòl a l'àrea esmentada. Per a tal efecte, s'ha anat fent un control visual dels treballs d'obertura de rases per tota l'àrea afectada. Es tracta de rases obertes per a la col·locació de serveis així com de rases fetes per a la construcció de murs. Les dimensions varien segons siguin d'un tipus o d'un altre.

En aquells indrets on s'ha localitzat estructures arqueològiques s'ha aplicat la metodologia i sistema d'enregistrament propi de les intervencions arqueològiques. Aquest és el denominat *Mètode Harris - Matrix*, consistent en la individualització i l'estudi d'unitats estratigràfiques (UE) i estructures, identificables per llurs relacions físiques i temporals. Així, es confeccionen un seguit de fitxes (fitxa d'unitat estratigràfica, fitxa d'unitat de fet, fitxa d'enterrament i fitxa d'inventari de material), on es recull tota la informació obtinguda producte del treball arqueològic i permeten de tenir documentades totes i cadascuna de les estructures i altres elements arqueològics excavats. L'enregistrament gràfic s'ha realitzat mitjançant fotografies digitals i planimetries a diferents escales quan s'ha considerat necessari.



2. RESULTATS DE LA INTERVENCIÓ ARQUEOLÒGICA: Descripció de les estructures

Amb aquesta intervenció arqueològica s'ha realitzat el control arqueològic de les obres d'urbanització realitzades a la Carretera Nova, entre la plaça Mossèn Jaume Oliveras i el carrer de La Doma (La Garriga). La intervenció arqueològica ha permès localitzar una sèrie d'estructures arqueològiques de certa importància.

RASA 1

Les estructures arqueològiques que es descriuen a continuació han estat localitzades en una rasa de grans dimensions, de 2m d'amplada i 1,40m de profunditat feta per la construcció de dos murs i unes escales d'accés al Centre Excursionista de La Garriga. Al tros de la rasa situat al costat de la porta d'entrada de la paret sud de l'edifici s'han localitzat **un pou UE-29** i **un mur de pedra seca UE -31** (VEURE FOTOGRAFIES I PLANIMETRIA).

El **pou UE-29** és de 1'38 de diàmetre i està fet de pedra i morter groguenc. Estava reblert per dos nivells d'amortització (UE-30 i UE-47) que han aportat escàs material arqueològic (ceràmic sobretot) amb una cronologia relativa de mitjans del segle XIX. El pou va ser construït amb anterioritat a aquest data, però encara no podem saber exactament en quin moment. Només s'ha pogut documentar la meitat del pou que ha sortit als límits de la rasa i s'ha excavat fins a la cota de la rasa. El pou estava trencat en part per un desguàs de ciment de finals del segle XX (UE-32).

El **mur (UE-31)** és de pedra seca d'una grandària mitjana i sense morter. Les mesures originàries s'han vist alterades greument pel desguàs de ciment i pel pou d'aigua. Només s'han conservat un tram de 0'80 m, amb una amplada de 0'40 m. El material ceràmic recuperat entre les pedres i la factura del mur s'apropen a una cronologia medieval.



RASA 2

Les estructures arqueològiques que es descriuen a continuació han estat localitzades en una rasa estreta de 0'45 m d'amplada i 1 m de profunditat, paral·lela a la paret est de la masia, feta per a instal·lar un tub de recollida d'aigües pluvials (serveis). En aquesta rasa ha aparegut un **mur de grans dimensions UE-48** (VEURE FOTOGRAFIES I PLANIMETRIA).

El **mur UE-48** de pedra i morter té una longitud de 4'80 m i 0'65 m d'amplada màxima documentada als límits de la rasa i s'ha trobat a 0'70 m de la superfície. Encara no se sap a quina cronologia correspon, ja que no s'ha trobat cap resta arqueològica al mur. Les petites mesures de la rasa han condicionat aquesta manca d'informació.

Una vegada finalitzada la seva excavació i documentació gràfica les estructures arqueològiques s'haurien de desmuntar per a poder continuar amb el ritme de les tasques de l'obra. Els murs UE-31 i UE-48 i el pou UE-29 es necessitarien desmuntar ja que quedaran totalment afectats per la rases.

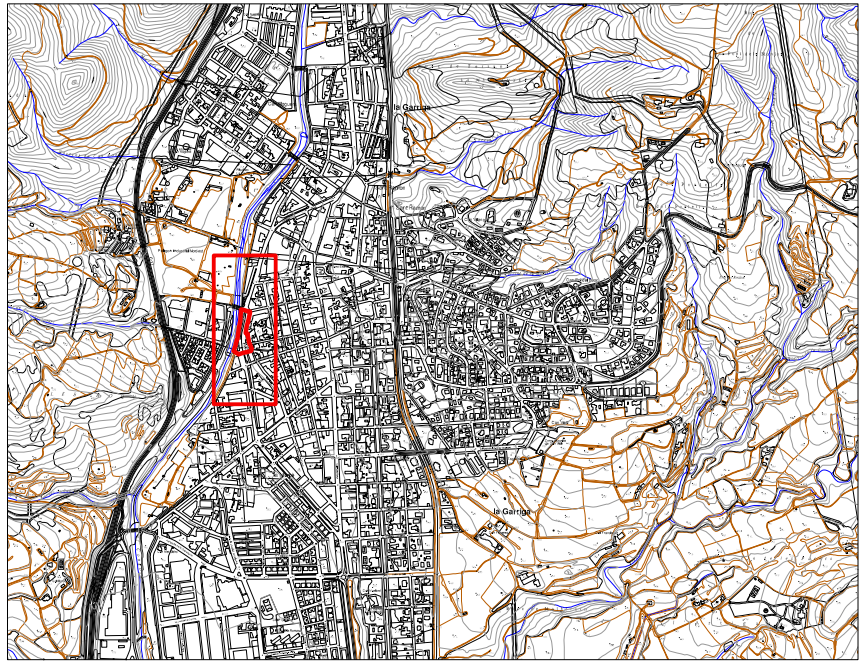
Sabadell, 8 d'octubre de 2010

José Manuel Vicente García
(arqueòleg direcció tècnica)

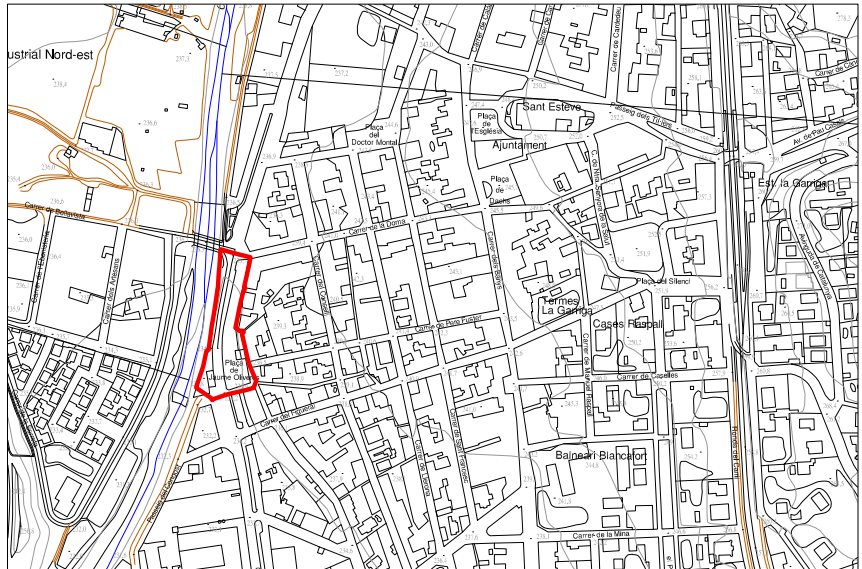
Jordi Roig Buxó
(coordinador del projecte)



Situació de la zona d'intervenció arqueològica dins el nucli urbà de la Garriga. Escala 1:50000 (Font ICC)



Situació de la zona d'intervenció arqueològica, dins l'entramat urbà de La Garriga. Escala 1:7500 (Font ICC)



Ortofotomapa amb la situació del sector a on s'ha de dur la intervenció arqueològica de control.



PROJECTE

INTERVENCIÓ ARQUEOLÒGICA A LA CTRA. NOVA I PLAÇA MN. JAUME OLIVERAS DE LA GARRIGA (Vallès Occ.)
16 setembre - 15 octubre 2010

CONCEPTE

SITUACIÓ DE LA ZONA D'INTERVENCIÓ DINS LA TRAMA ACTUAL DE LA GARRIGA

DATA

Octubre 2010

PLÀNOL

1

ESCALA

1:50000
1:7500

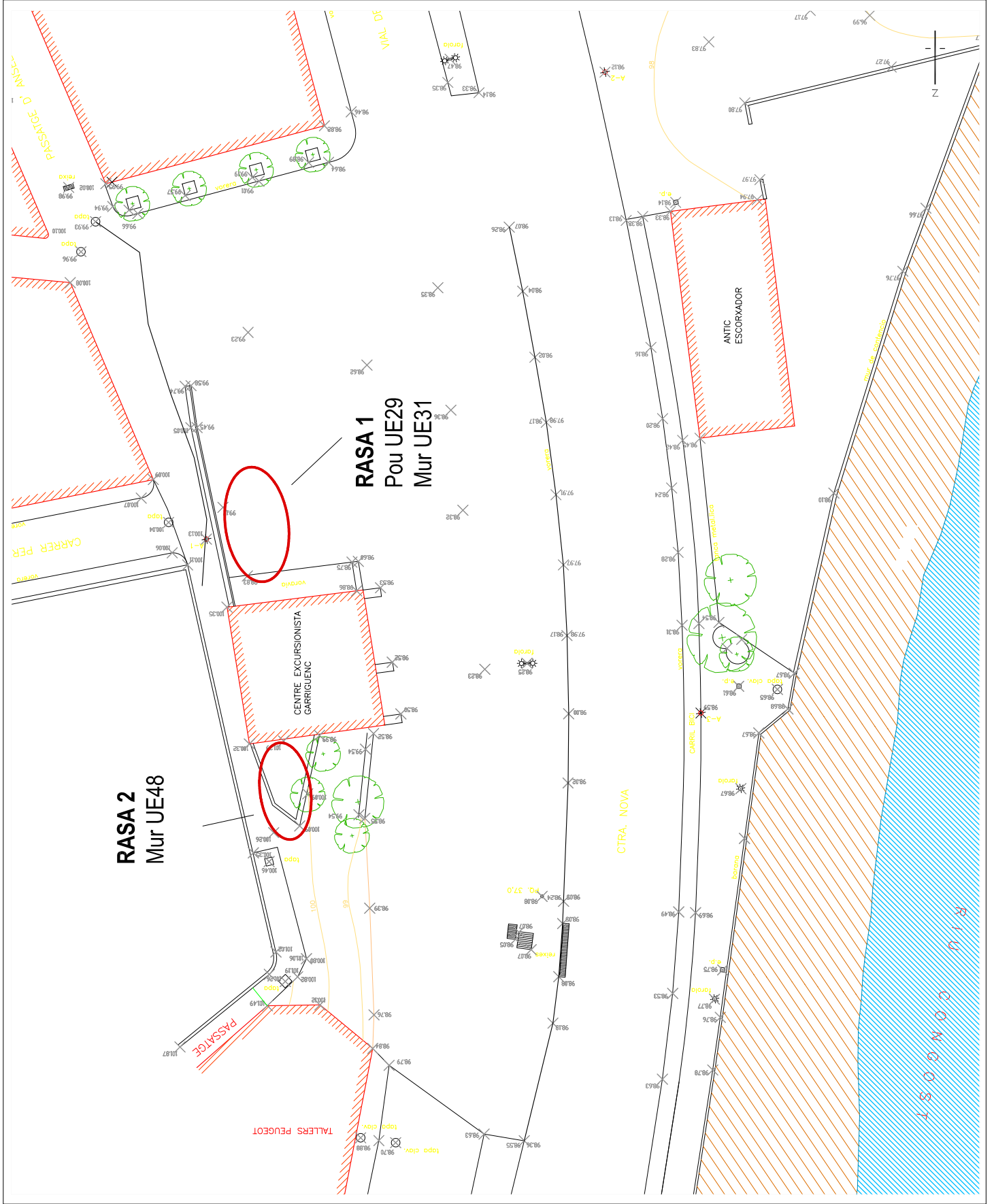


ARRAGO S.L.
ARQUEOLOGIA I PATRIMONI

c/ Sant Cugat, 76 Baixos
08201 Sabadell
Tel/fax: 93 726 71 08 - 656 579 332
Info@arragosi.com

LEGENDA

Esplot amb estructures arqueològiques



PROJECTE
**INTERVENCIÓ ARQUEOLÒGICA
 A LA CTRA. NOVA I PLAÇA MN.
 JAUME OLIVERAS DE LA
 GARRIGA (Vallès Occ.)**
 16 setembre - 15 octubre 2010

DATA	Octubre 2010
N. PLÀNOL	2
ESCALA	1/250

CONCEPTE
 TOPOGRÀFIC GENERAL
 LOCALITZACIÓ ESTRUCTURES
 ARQUEOLÒGIQUES

ARRAGO S.L.
 ARQUEOLOGIA I PATRIMONI
 C/ SANT CUGAT, 76. Baixes
 08201 Sabadell
 Telf: 937267108 - 656579332
 info@arragosl.com

LEGENDA

Espai amb estructures arqueològiques



ESCALA GRÀFICA

0 5 10m

PROJECTE
INTERVENCIÓ ARQUEOLÒGICA
A LA CTRA. NOVA I PLAÇA MN.
JAUME OLIVERAS DE LA
GARRIGA (Vallès Occ.)
 16 setembre - 15 octubre 2010

DATA	Octubre 2010
N. PLANEL	3

CONTEUTE
 TOPOGRÀFIC GENERAL
 LOCALITZACIÓ ESTRUCTURES
 ARQUEOLÒGQUES DINS EL PROJECTE
 D'OBRA DE LA CTRA. NOVA - PL. MN
 JAUME OLIVERAS

ARRAGO S.L.
 ARQUEOLOGIA I PATRIMONI

C/ SANT CUGAT, 76. Badxo
 08201 Sabadell
 Telf: 937267108 - 656579332
 info@arragosl.com



Fotografia 1. Foto final del pou d'aigua UE-29.



Fotografia 2. Mur de pedra UE-31.



Fotografia 3. Situació del pou UE-29 i del mur UE-31 en relació a la masia.



Fotografia 4. Situació del pou UE-29 i del mur UE-31 amb relació a la masia.



Fotografia 5. Mur UE- 38.



Fotografia 6. Situació del mur UE-48 i de la rasa oberta amb relació a la masia.